

REGION DE BRUXELLES-CAPITALE

BRUSSELS HOOFDSTEDELIJK GEWEST

VILLE DE BRUXELLES

STAD BRUSSEL

# PLAN COMMUNAL DE DEVELOPPEMENT



# GEMEENTELIJK ONTWIKKELINGSPLAN

PROJET DE PLAN

PLANONTWERP

PRIORITES DES POLITIQUES

BELEIDSPRIORITEITEN

## Revitaliser l'habitat

1

## De woonfunctie herwaarderen

### LEGENDE

Limite communale		Gemeentegrens
Limite régionale		Gewestgrens
Réseau viaire		Wegennet
Espaces verts : parcs, grands domaines privés et espaces verts à fonction écologique dominante (carte n° 1 du PRAS)		Groene ruimten : parken, grote private domeinen en groene ruimten met overheersende ecologische functie (kaart nr 1 van het GewBP)
Canal		Kanaal

### Au niveau du logement / Betreffende het wonen

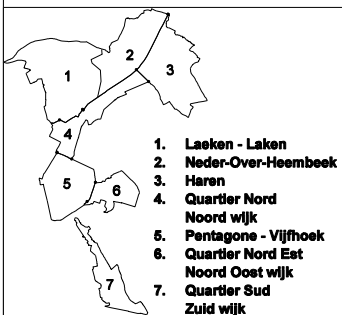
Opérations de logement localisées (m²)		Lokale woningoperaties (m²)
Opérations de logement réparties sur le territoire		Over het gebied gespreide woningoperaties
Zone de développement		Ontwikkelingszones
Contrats de quartier		Wijkcontracten
Proposition contrat de quartier		Wijkcontracten voorstel
Revalorisation prioritaire de la fonction résidentielle		Prioritaire herwaardering van de woonfunctie
Réinsertion de logements (mixité fonctionnelle et sociale)		Woningherinpassing (functionele en maatschappelijke menging)
Zone de renforcement du logement		Zone van versterking van de woonfunctie
Potentiel d'étages vides à reoccuper		Potentieel van lege verdiepingen te opnieuw bewonen
Abords de cités sociales à revitaliser		Omgeving van sociale woonwijken te revitaliseren
Protection du logement		De woonfunctie beschermen

### Au niveau du tissu urbain / Betreffende het stadsweefsel

Recomposition de l'espace urbain (axe, pôle)		Heropbouw van de stedelijke ruimte (as, pool)
Réaliser un schéma directeur		Een structuurschets opstellen

### Au niveau du cadre de vie / Betreffende het levenskader

Plans de déplacements et espaces publics		Verplaatsingen en openbare ruimte plannen
Plan de déplacements à établir		Verplaatsingsplannen op te stellen
Création d'espaces verts		Aanleg van groene ruimte
Projet de maillage vert communal		Ontwerp van gemeentelijk groen netwerk



AUTEUR DE PROJET - ONTWERPER

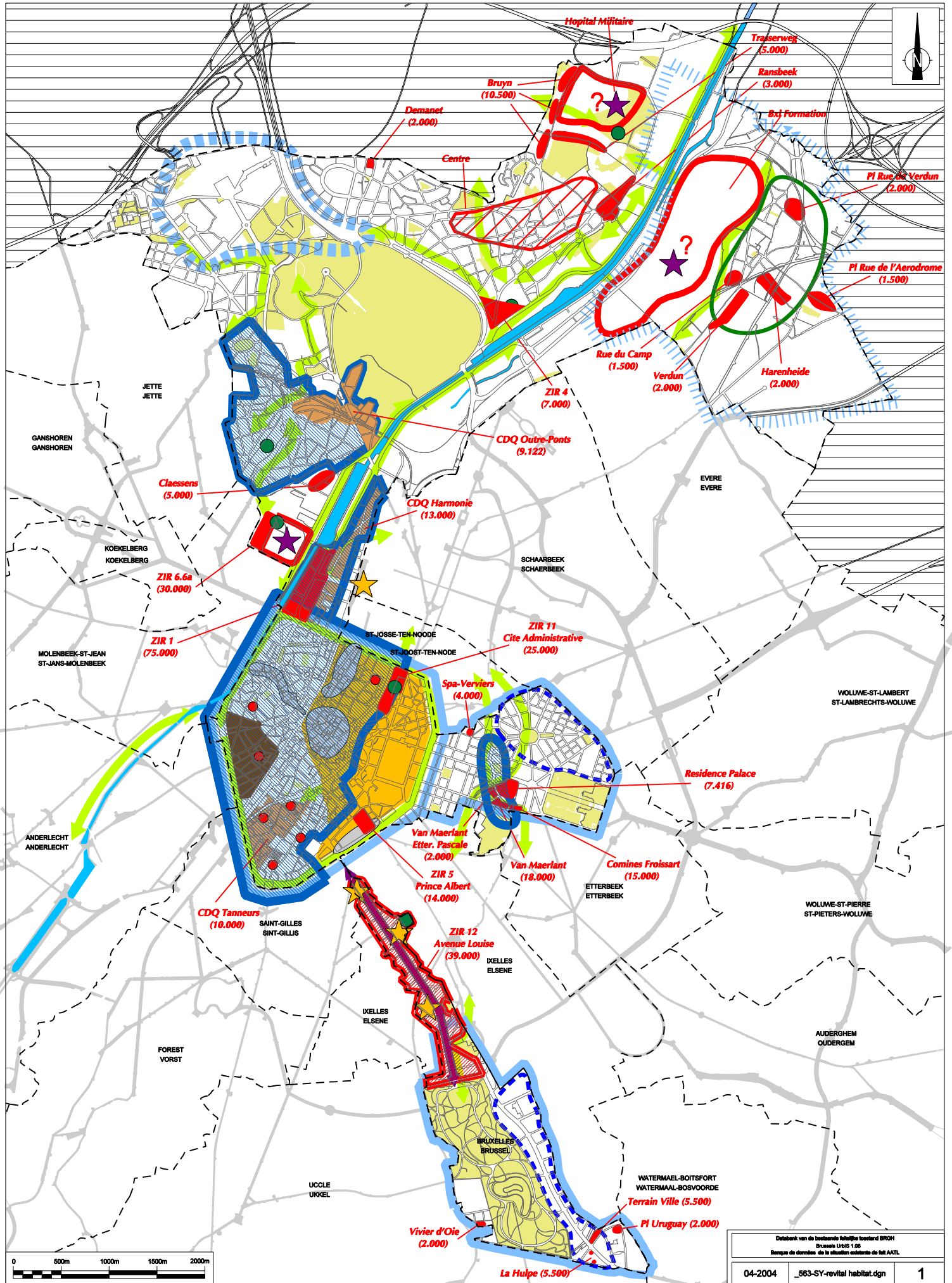
# agora

ETUDES  
urbanisme  
environnement  
territoire  
déplacements  
rénovation  
espace public

Bureaux d'études - Studiebureaus

A.C.P. GROUP  
COOPARCH-RU  
DELEGATION PENTAGONE  
GROEP PLANNING

36 rue du Châtelain 1050 Bruxelles  
T. : 02 779 13 35 F. : 02 779 21 75  
agora@agora-studio.be



REGION DE BRUXELLES-CAPITALE

VILLE DE BRUXELLES

# PLAN COMMUNAL DE DEVELOPPEMENT

PROJET DE PLAN

PRIORITES DES POLITIQUES



BRUSSELS HOOFDSTEDELIJK GEWEST

STAD BRUSSEL

# GEMEENTELIJK ONTWIKKELINGSPLAN

PLANONTWERP











Beleidsprioriteiten

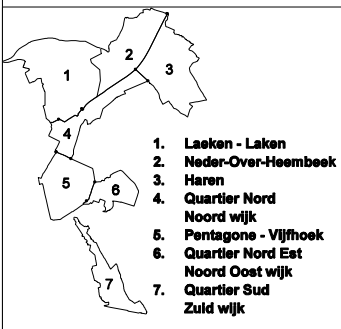
## Soutenir un développement économique intégré

2

## Een geïntegreerde economische ontwikkeling steunen

### LEGENDE

- Limite communale  Gemeentegrens
- Limite régionale  Gewestgrens
- Réseau viaire  Wegennet
- Espaces verts : parcs, grands domaines privés et espaces verts à fonction écologique dominante (carte n° 1 du PRAS)  Groene ruimten : parken, grote private domeinen en groene ruimten met overheersende ecologische functie (kaart nr 1 van het GewBP)
- Canal  Kanaal
- Redéployer la vocation industrielle / de transport  De industriële / transport roeping herontplooiën
- Confirmer la vocation équipement / Recherche & développement  De uitrusting- / onderzoek en ontwikkelingsroeping bevestigen
- Reconvertir le site  Omvormen van de site
- Renforcer / rétablir la mixité des fonctions  De functiemenging versterken / herscheppen
- Réaffecter les bâtiments ou terrains à l'abandon ou vides  Verlaten of lege gebouwen of gronden opnieuw bestemmen
- Potentiel d'étages vides à réoccuper  Potentieel van lege verdiepingen te opnieuw bewonen
- "Renforcer" les espaces culturels majeurs  De hoofdculturele ruimte "versterken"
- Axes structurants prioritaires pour la Ville  Prioritaire structurerende ruimte voor de Stad
- Requalifier le Quartier Léopold / Schuman  Leopold- / Schumanwijk herwaarderen
- Confirmer les pôles majeurs de transport  Hoofdtransport polen bevestigen
- Confirmer les institutions internationales  Internationale instellingen bevestigen
- Centre historique  Historische kern
- Zone de développement  Ontwikkelingszones
- Logique de chaussée (entre autres à vocation commerciale)  Steenweg logica (o.a. commerciële roeping)
- Dynamiser les noyaux commerciaux  Winkelkernen van dynamiek voorzien



Rue Haute	1	Hoogstraat
Sablon	2	Zavel
Boulevard de Waterloo	3	Waterloolaan
Ravenstein	4	Ravenstein
Congrès	5	Congres
Association	6	Vereniging
Stalingrad - Lemonnier	7	Stalingrad - Lemonnier
Dansaert - Saint Géry	8	Dansaert - Sint-Goriks
Van Artevelde	9	Van Artevelde
Flandres - Sainte Catherine	10	Vlaanderen - Sint-Katelijne
Centre Ville	11	Stad centrum
Marché aux Herbes	12	Grasmarkt
Grand-Place	13	Grote Markt
Dansaert	14	Dansaert
City 2	15	City 2

Wand	16	Wand
Vekemans	17	Vekemans
Bruparc	18	Brupark
Houba de Strooper	19	Houba de Strooper
Marie-Christine	20	Maria-Christina
Quartier Louise	21	Louizwijken
Louise - Lesbroussart	22	Louiza - Lesbroussart
Bailly - Vleurgat	23	Baljuw - Vleurgat
Louise - Bois (Bascule)	24	Louiza - Boos (Bascule)
(Jourdan)	25	Jourdan
(Tongres)	26	Tongereren
(St-Josse)	27	St-Joost
(Haren centre)	28	Haren center
Bockstael	29	Bockstael
	30	Bockstael

AUTEUR DE PROJET - ONTWERPER

# agora

ETUDES

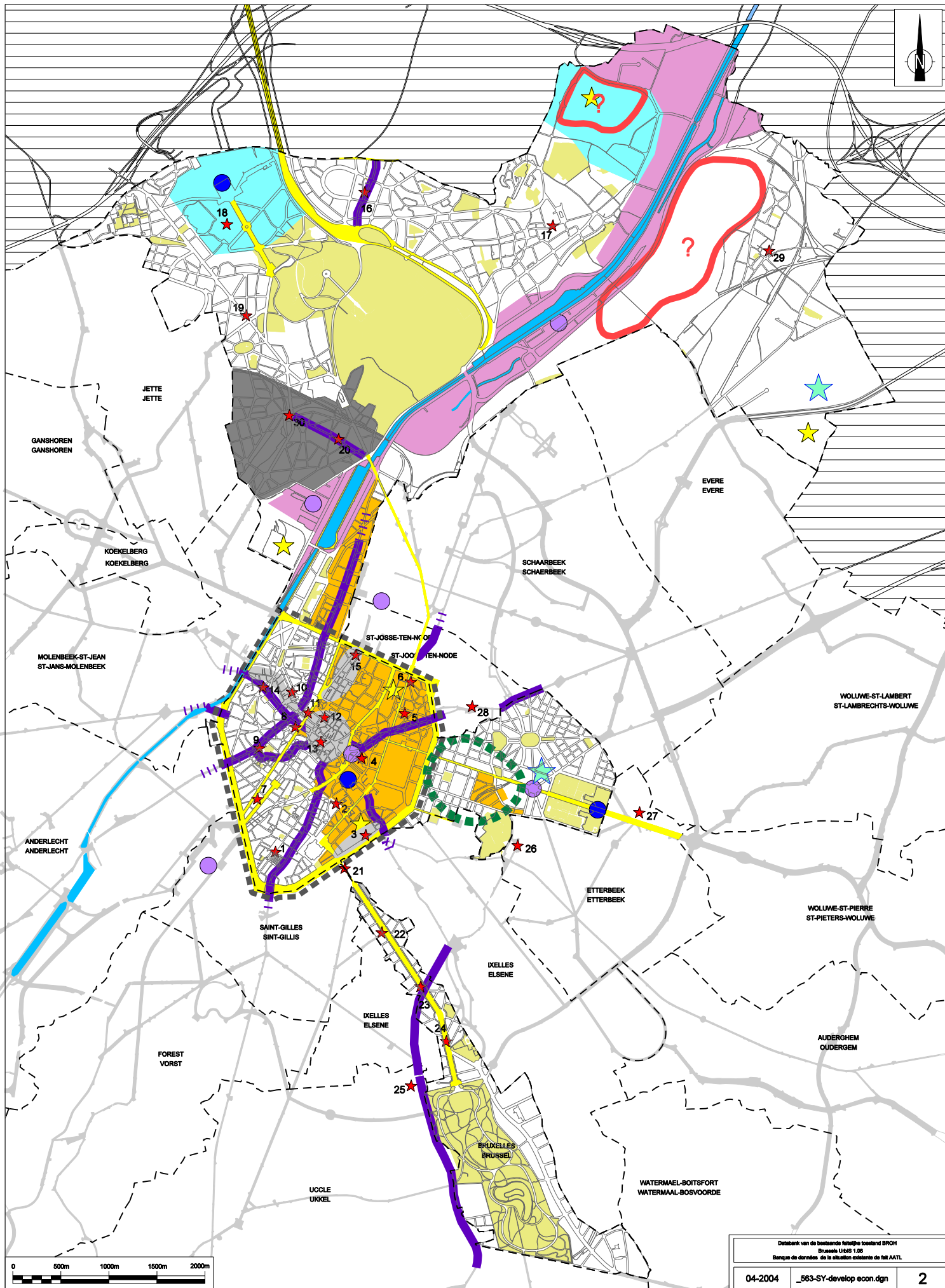
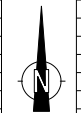
urbanisme  
environnement  
territoire  
déplacements  
rénovation  
espace public

36 rue du Châleain 1050 Bruxelles  
T. : 02 779 13 35 F. : 02 779 22 75  
agora@agora-studies.be

Bureaux d'études - Studiebureaus

**A.C.P. GROUP  
COOPARCH-RU  
DELEGATION PENTAGONE  
GROEP PLANNING**







REGION DE BRUXELLES-CAPITALE

BRUSSELS HOOFDSTEDELIJK GEWEST

VILLE DE BRUXELLES

STAD BRUSSEL

# PLAN COMMUNAL DE DEVELOPPEMENT



# GEMEENTELIJK ONTWIKKELINGSPLAN

PROJET DE PLAN

PLANONTWERP

PRIORITES DES POLITIQUES

BELEIDSPRIORITEITEN

## Promouvoir un environnement durable

3

## Een duurzaam milieu promoten

### LEGENDE

Limite communale		Gemeentegrens
Limite régionale		Gewestgrens
Réseau viaire		Wegennet
Espaces verts : parcs, grands domaines privés et espaces verts à fonction écologique dominante (carte n° 1 du PRAS)		Groene ruimten : parken, grote private domeinen en groene ruimten met overheersende ecologische functie (kaart nr 1 van het GewBP)
Canal		Kanaal

### Environnement / Milieu

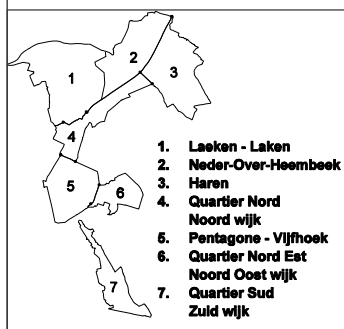
Espace vert à revaloriser		Te herwarderen groene ruimte
Espace vert à créer		Te creëren groene ruimte
Projet de maillage vert communal		Ontwerp van gemeentelijk groen netwerk
Projet de maillage vert régional (carte n° 4 du PRD)		Ontwerp van gewestelijk groen netwerk (kaart nr 4 van GewOP)
Périmètre de verdoisement et de création d'espaces verts (carte n° 4 du PRD)		Perimeter van ingroenings en groene ruimte aanleg (kaart nr 4 van GewOP)
Future station d'épuration		Toekomstig zuiveringstation
Future station de traitement des boues de draguage		Toekomstig kanaalslibverwerkingstation

### Mobilité / Mobiliteit

Plans de déplacements		Verplaatsingsplannen
Plan de déplacements à établir		Verplaatsingsplannen op te stellen
Reconditionnement important d'espaces publics (propositions d'aménagements)		Belangrijke openbare ruimte hervorming (aanleg voorstellen)
Réseau RER / IC-IR à l'horizon 2010		GEN/IC-IR net horizon 2010
Méto / préméto à l'horizon 2010		Méto / premetro horizon 2010
Principaux pôles d'échange		Hoofd overstap polen

### Patrimoine / Erfgoed

Zones d'intérêt culturel, historique, esthétique ou d'embellissement PRAS		Gebieden van culturele, historische of esthetische waarde of voor stadsverfraaiing - GBP
---------------------------------------------------------------------------	--	------------------------------------------------------------------------------------------



AUTEUR DE PROJET - ONTWERPER

# agora

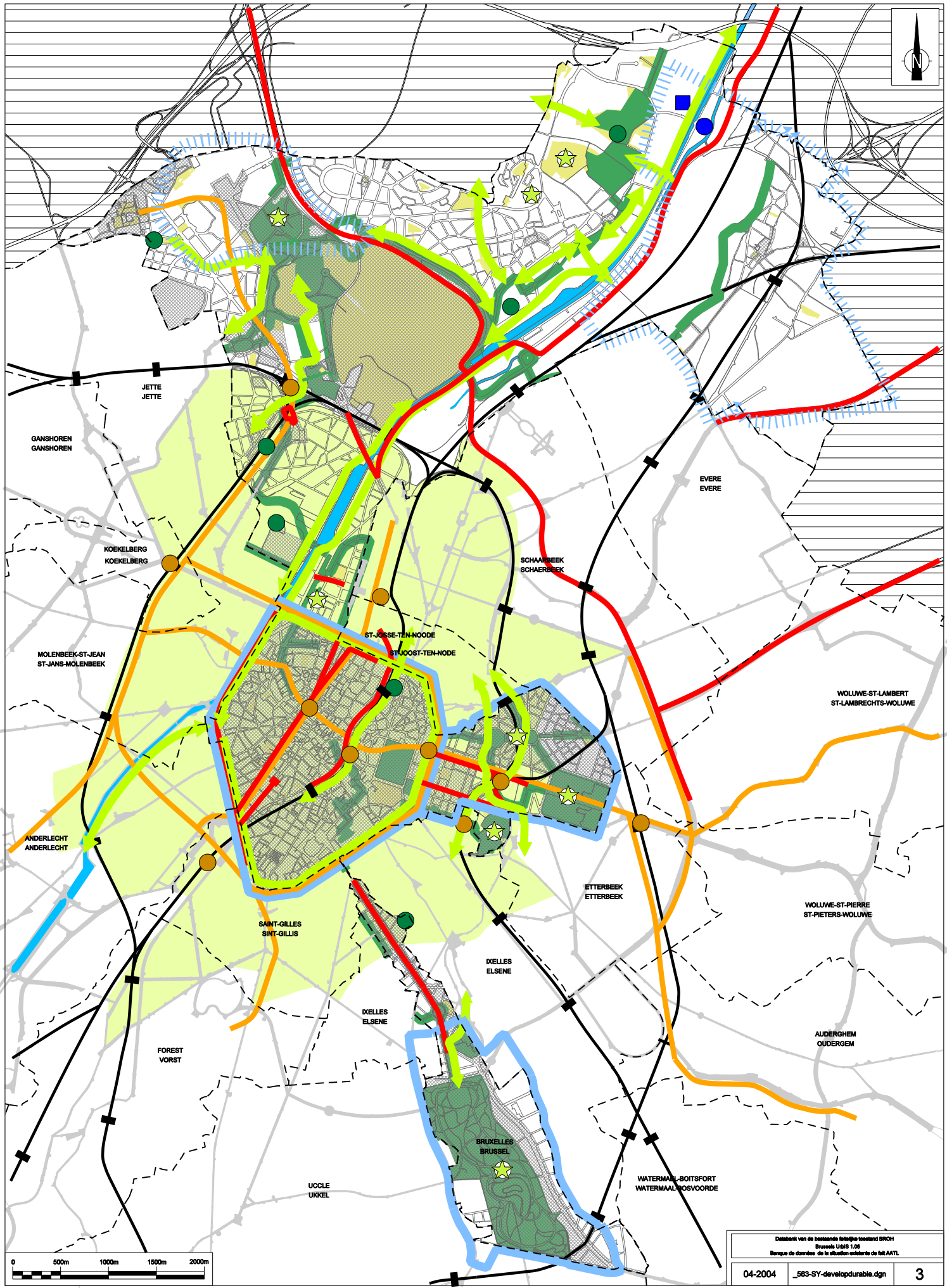
ETUDES

urbanisme  
environnement  
territoire  
déplacements  
rénovation  
espace public

36 rue du Châlain 1050 Bruxelles  
T: 02 719 13 95 F: 02 719 22 75  
agora@agora.be

Bureaux d'études - Studiebureaus

A.C.P. GROUP  
COOPARCH~RU  
DELEGATION PENTAGONE  
GROEP PLANNING



REGION DE BRUXELLES-CAPITALE

BRUSSELS HOOFDSTEDELIJK GEWEST

VILLE DE BRUXELLES

STAD BRUSSEL

# PLAN COMMUNAL DE DEVELOPPEMENT



# GEMEENTELIJK ONTWIKKELINGSPLAN

PROJET DE PLAN

PLANONTWERP

SYNTHESE DES POLITIQUES

BELEIDSYNTHESE

**Politique de représentation  
nationale et internationale**

4

**Nationale en internationale  
vertegenwoordigingsbeleid**

## LEGENDE

Limite communale		Gemeentegrens
Limite régionale		Gewestgrens
Réseau viaire		Wegennet

### Pôles

### Polen

Services / affaires

Diensten / zaken

Politiques et administratifs

Politiek en administratie

Commerce

Handel

Culture

Cultuur

Sport

Sport

Education

Opleiding

Communications

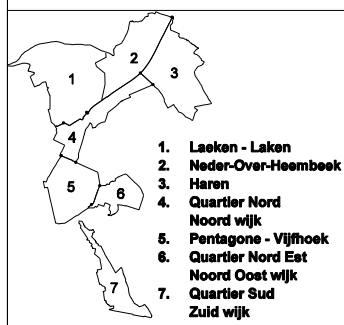
Communicatie

Santé

Gezondheid

Axe ou lieu  
symbolique de représentation

Symbolische  
vertegenwoordigingsas of plaats



AUTEUR DE PROJET - ONTWERPER

**agora**  
ETUDES

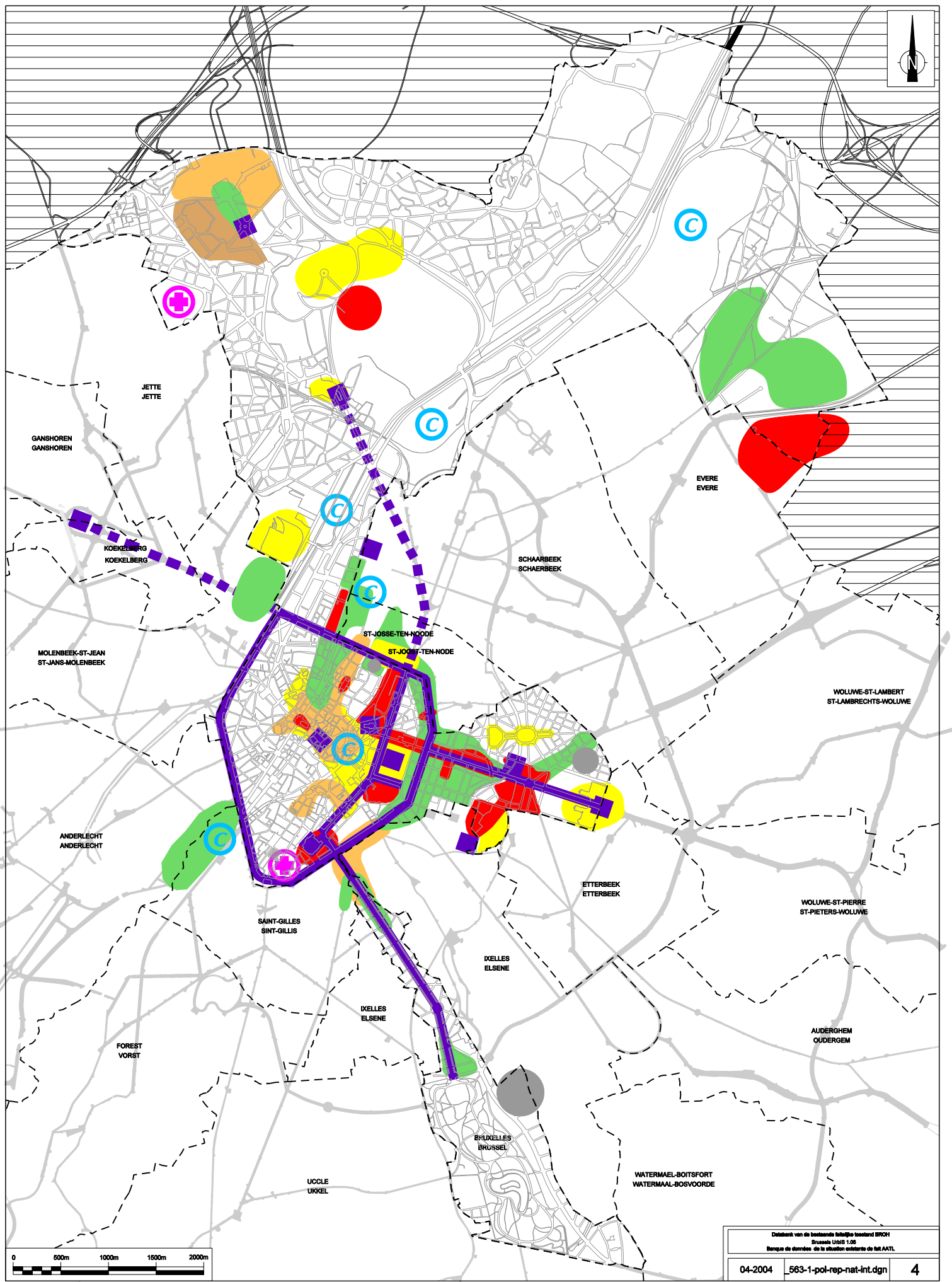
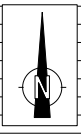
urbanisme  
environnement  
territoire  
déplacements  
rénovation  
espace public

Bureaux d'études - Studiebureaus

**A.C.P. GROUP  
COOPARCH-RU  
DELEGATION PENTAGONE  
GROEP PLANNING**

Pl. du 01/05/1979, 1050 Bruxelles  
Tél. 02 735 11 11  
agora@agora-studio.be





REGION DE BRUXELLES-CAPITALE

VILLE DE BRUXELLES

# PLAN COMMUNAL DE DEVELOPPEMENT

PROJET DE PLAN

SYNTHESE DES POLITIQUES

BRUSSELS HOOFDSTEDELIJK GEWEST

STAD BRUSSEL

# GEMEENTELIJK ONTWIKKELINGSPLAN

PLANONTWERP

BELEIDSYNTHESE



Politique en matière de Logement

5

Woonbeleid

## LEGENDE

Limite communale



Gemeentegrens

Limite régionale



Gewestgrens

Réseau viaire



Wegennet

Zones de reconquête du logement



Woon heroveringszones

Zones de rénovation du logement



Woning renovatiezones

Zones de protection du logement

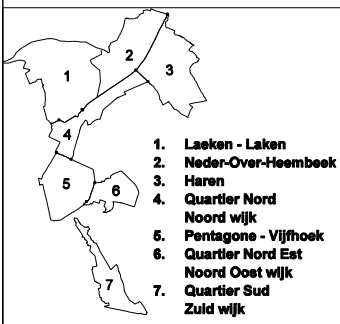


Woning beschermingszones

Zones résidentielles



Woonzones



AUTEUR DE PROJET - ONTWERPER

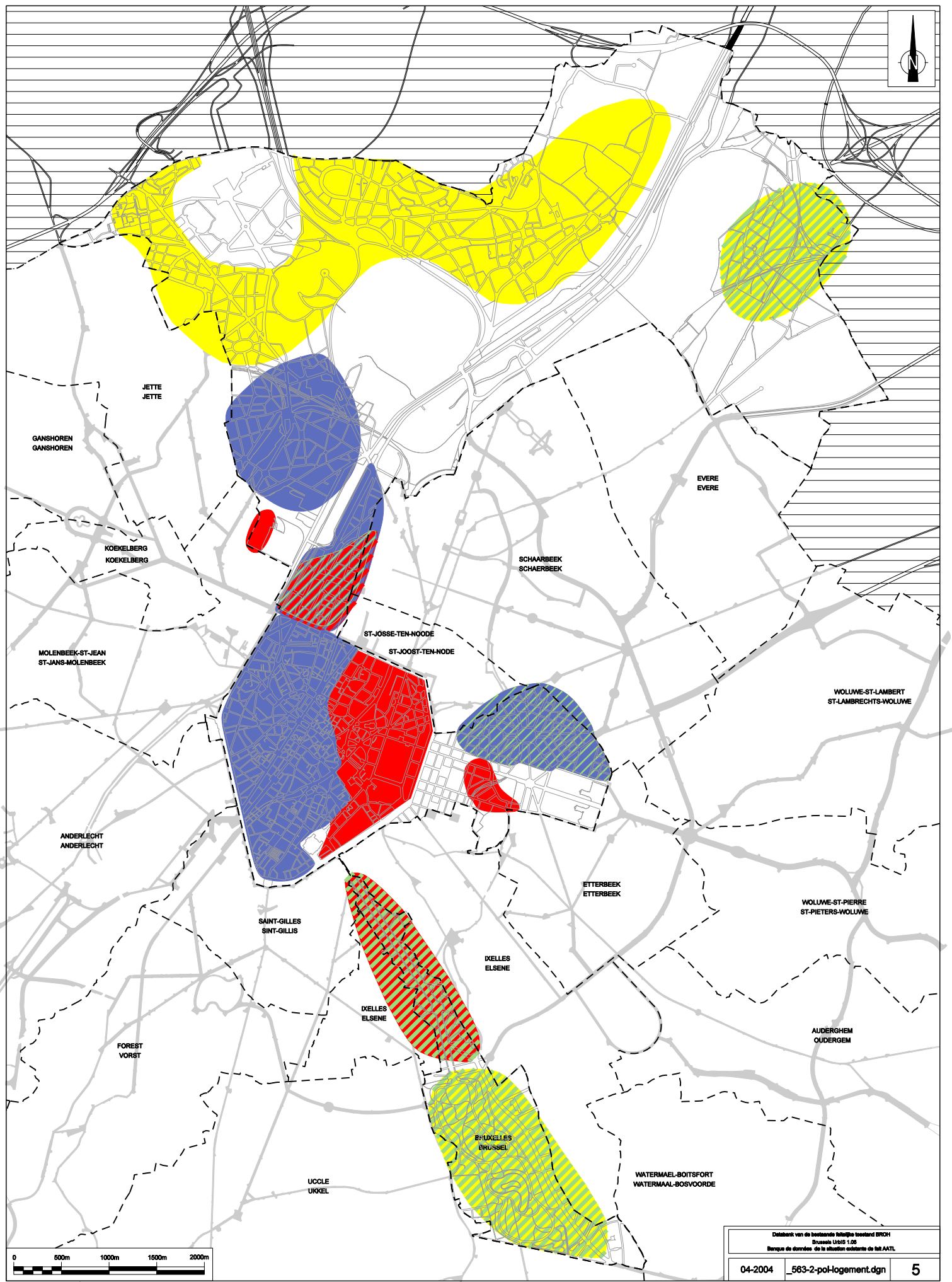
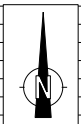
**agora**  
ETUDES

urbanisme  
environnement  
territoire  
déplacements  
rénovation  
espace public

18, rue de la Woluwe, 1050 Brussels  
T: +32 (0) 75 01 05 14 / 02 718 22 75  
agora@agora-etudes.be

Bureaux d'études - Studiebureaus

**A.C.P. GROUP  
COOPARCH-RU  
DELEGATION PENTAGONE  
GROEP PLANNING**



JETTE  
JETTE

GANSHOREN  
GANSHOREN

KOEKELBERG  
KOEKELBERG

MOLENBEEK-ST-JEAN  
ST-JANS-MOLENBEEK

ANDERLECHT  
ANDERLECHT

FOREST  
VORST

SAINT-GILLES  
SINT-GILLIS

UCCLE  
UKKEL

IXELLES  
ELSENE

IXELLES  
ELSENE

ST-JOSSE-TEN-NOODE  
ST-JOOST-TEN-NODE

SCHAARBEEK  
SCHAARBEEK

ETTERBEEK  
ETTERBEEK

IXELLES  
ELSENE

BRUXELLES  
BRUSSEL

WATERMAEL-BOITSFORT  
WATERMAAL-BOSVOORDE

EVERE  
EVERE

WOLUVE-ST-LAMBERT  
ST-LAMBRECHTS-WOLUVE

WOLUVE-ST-PIERRE  
ST-PIETERS-WOLUVE

AUDERGHEM  
OUDERGEM





REGION DE BRUXELLES-CAPITALE

VILLE DE BRUXELLES

# PLAN COMMUNAL DE DEVELOPPEMENT

PROJET DE PLAN

SYNTHESE DES POLITIQUES


BRUSSELS HOOFDSTEDELIJK GEWEST

STAD BRUSSEL

# GEMEENTELIJK ONTWIKKELINGSPLAN

PLANONTWERP

BELEIDSYNTHESE



Potentiel Logement

6

Woonpotentieel

## LEGENDE

Limite communale



Gemeentegrens

Limite régionale



Gewestgrens

Réseau viaire



Wegennet

Opérations de logement localisées (m<sup>2</sup>)



Plaatselijke woningoperaties (m<sup>2</sup>)

Opérations de logement réparties sur le territoire



Over het gebied gespreide woningoperaties

Zone de développement



Ontwikkelingzone

Contrats de quartier

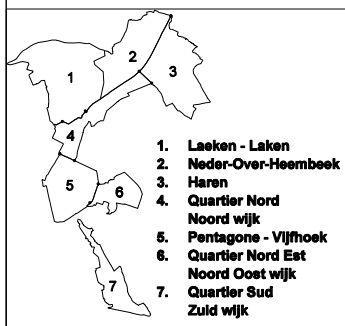


Wijkcontracten

Zone de renforcement du logement



Zone van versterking van de woonfunctie



AUTEUR DE PROJET - ONTWERPER

**agora**  
ETUDES

urbanisme  
environnement  
territoire  
déplacements  
rénovation  
espace public

19 rue de l'Étoile, 1050 Brussels  
T: 02 779 13 85 / 02 779 13 79  
agora@agora-studies.be

Bureaux d'études - Studiebureaus

A.C.P. GROUP  
COOPARCH-RU  
DELEGATION PENTAGONE  
GROEP PLANNING



REGION DE BRUXELLES-CAPITALE

BRUSSELS HOOFDSTEDELIJK GEWEST

VILLE DE BRUXELLES

STAD BRUSSEL

# PLAN COMMUNAL DE DEVELOPPEMENT



# GEMEENTELIJK ONTWIKKELINGSPLAN

PROJET DE PLAN

PLANONTWERP

SYNTHESE DES POLITIQUES

BELEIDSYNTHESE

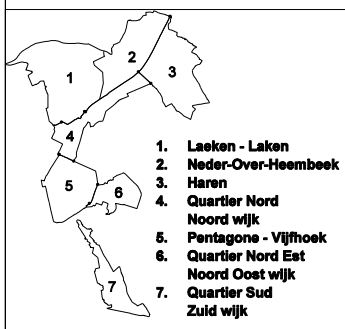
## Politique en matière d'espace public

7

## Openbare ruimte beleid

### LEGENDE

Limite communale		Gemeentegrens
Limite régionale		Gewestgrens
Réseau viaire		Wegennet
Plan de déplacements		Verplaatsingsplan
Plan de déplacements à établir		Verplaatsingsplan op te stellen
Axes structurants principaux		Belangrijke Structurende as
Axes structurants prioritaires		Prioritaire structurende as
Logique de chaussée		Steenweg
Liaison à améliorer ou créer		Te verbeteren of te creëren verbinding
Coupures urbaines à atténuer		Te verzachten stedenbouwkundige breuk
Portes de ville		Stadspoor



AUTEUR DE PROJET - ONTWERPER

# agora

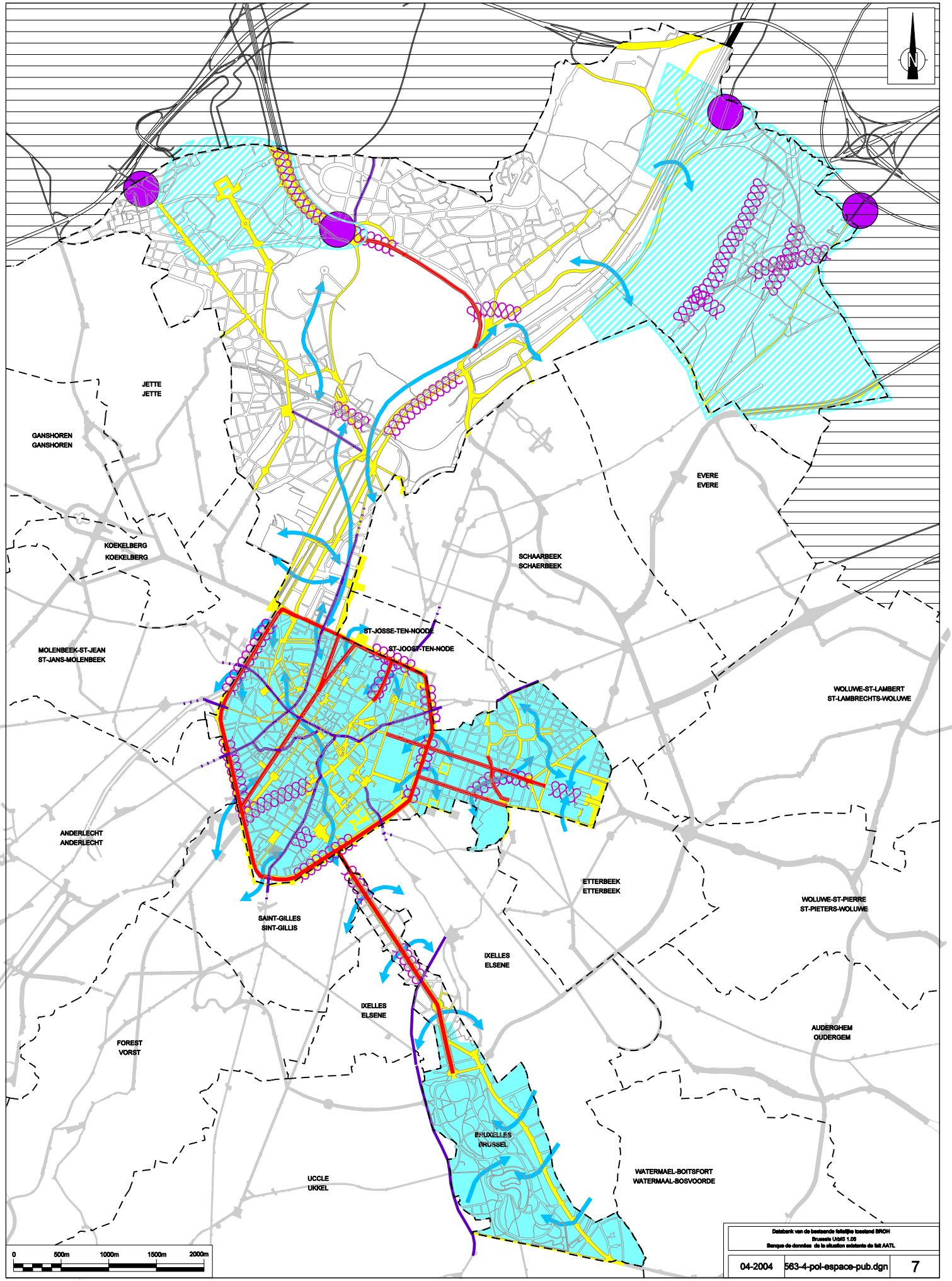
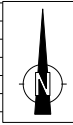
ETUDES  
urbanisme  
environnement  
territoire  
déplacements  
rénovation  
espace public

38 rue du Chêne 1050 Bruxelles  
T 32 21 21 75  
M 02 478 90 40  
www.agora-urbain.be

Bureaux d'études - Studiebureaus

**A.C.P. GROUP  
COOPARCH-RU  
DELEGATION PENTAGONE  
GROEP PLANNING**





REGION DE BRUXELLES-CAPITALE

VILLE DE BRUXELLES

# PLAN COMMUNAL DE DEVELOPPEMENT

PROJET DE PLAN

SYNTHESE DES POLITIQUES



BRUSSELS HOOFDSTEDELIJK GEWEST

STAD BRUSSEL

# GEMEENTELIJK ONTWIKKELINGSPLAN

PLANONTWERP

BELEIDSYNTHESE

## Politique en matière d'environnement

8

## Milieu-beleid

### LEGENDE

Limite communale  Gemeentegrens

Limite régionale  Gewestgrens


Réseau viarie  Wegennet

Espace vert à revaloriser  Te herwaarden groene ruimte

Espace vert à créer ou à conforter/revaloriser  Te creëren of te versterken/herwaarden groene ruimte

Projet de maillage vert communal  Ontwerp van gemeentelijk groen netwerk

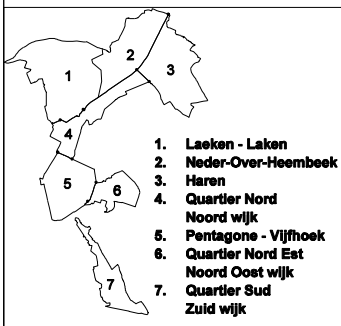
Projet de maillage vert régional (carte n° 4 du PRD)  Ontwerp van gewestelijk groen netwerk (kaart nr 4 van het GewOP)

Périmètre de verdoiemnt et de création d'espaces verts (carte n° 4 du PRD)  Perimeter van begroening en oprichting van groene ruimten (kaart nr 4 van het GewOP)

Intégration des espaces verts et des quartiers à améliorer  Integratie van de groene ruimten en de te verbeteren wijken

Future station d'épuration  Toekomstig waterzuiveringstation

Future station de traitement des boues  Toekomstig slibverwerkingsstation



AUTEUR DE PROJET - ONTWERPER

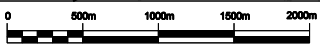
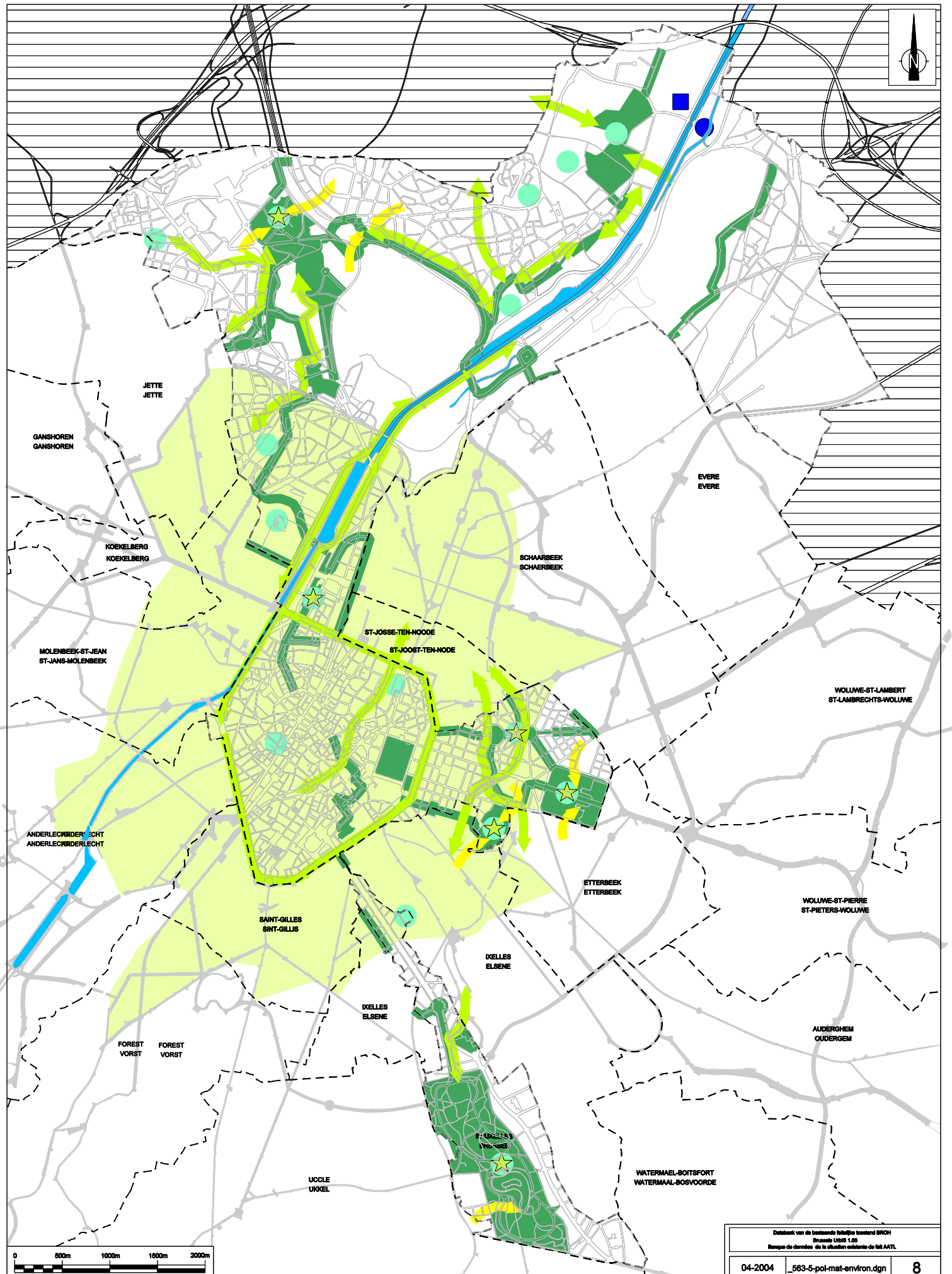
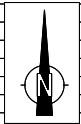
**agora**  
ETUDES

urbanisme  
environnement  
territoire  
déplacements  
rénovation  
espace public

20 rue du Chêne, 1050 Bruxelles  
téléphone: 02 717 21 70  
agora@agora-studies.be

Bureaux d'études - Studiebureaus

**A.C.P. GROUP  
COOPARCH-RU  
DELEGATION PENTAGONE  
GROEP PLANNING**



REGION DE BRUXELLES-CAPITALE

VILLE DE BRUXELLES

## PLAN COMMUNAL DE DEVELOPPEMENT

PROJET DE PLAN

SYNTHESE DES POLITIQUES


BRUSSELS HOOFDSTEDELIJK GEWEST

STAD BRUSSEL

## GEMEENTELIJK ONTWIKKELINGSPLAN

PLANONTWERP

BELEIDSYNTHESE



### Réseaux de communications Propositions d'aménagement



### Verkeersnetten Aanpassings voorstellen

#### LEGENDE

Limite communale  Gemeentegrens

Limite régionale  Gewestgrens

Réseau viaire  Wegennet

Chemins de fer  Spoorweg

#### Voiries

#### Wegen

Reconditionnement important  Belangrijke herinrichting

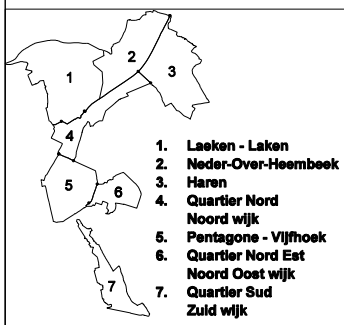
Infrastructure nouvelle  Nieuwe infrastructuur

Transports publics  Openbaar vervoer

Infrastructure lourde nouvelle  Nieuwe zware infrastructuur

Mise en site propre  In eigen baan gelegd

Tram à l'étude  Tram in studie



AUTEUR DE PROJET - ONTWERPER

**agora**  
ETUDES

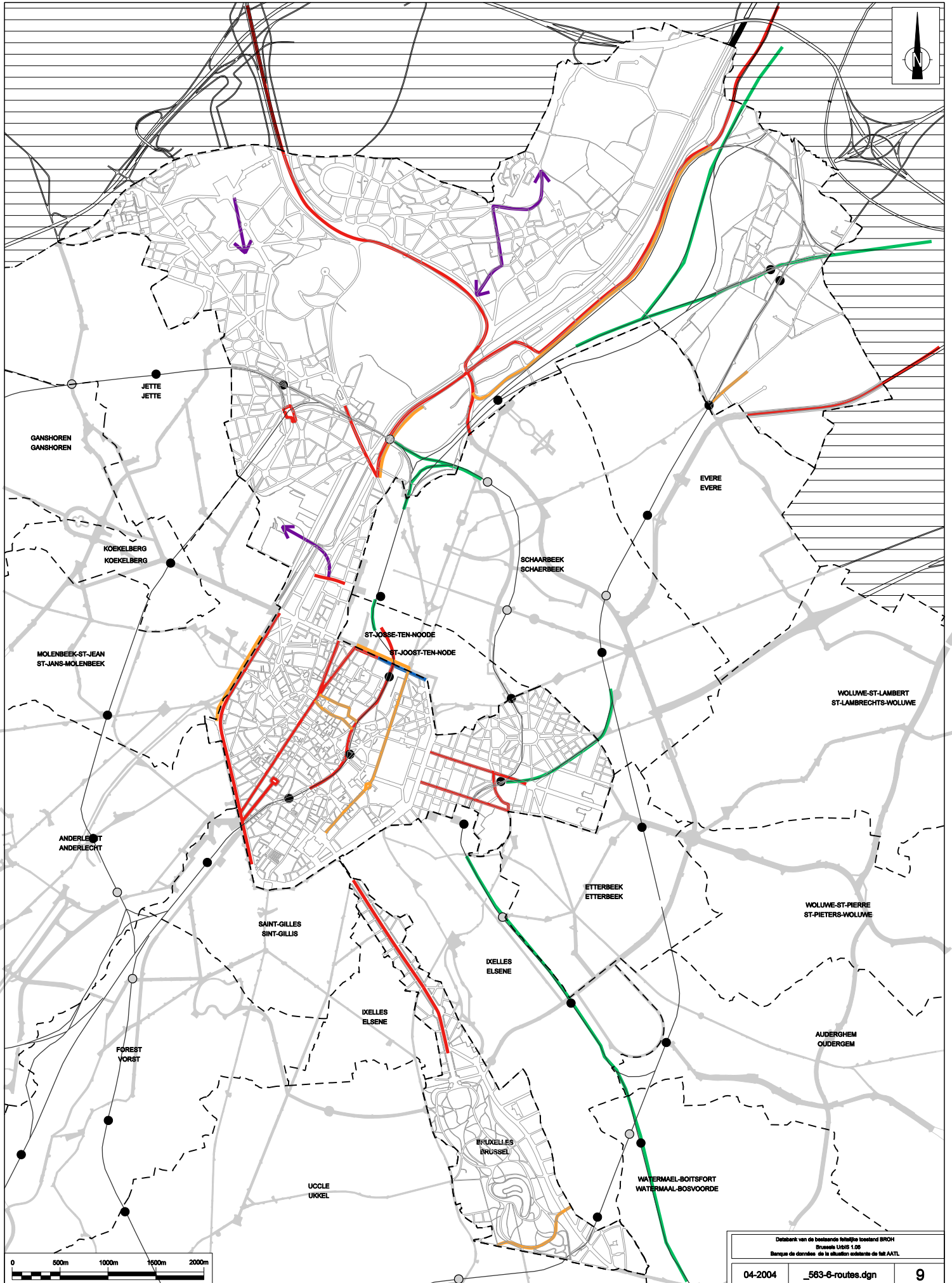
urbanisme  
environnement  
territoire  
déplacements  
rénovation  
espace public

N : 02 779 32 79  
F : 02 779 32 35  
E : 02 779 32 79  
agora@agora-urb.be

Bureaux d'études - Studiebureaus

**A.C.P. GROUP  
COOPARCH-RU  
DELEGATION PENTAGONE  
GROEP PLANNING**





REGION DE BRUXELLES-CAPITALE

VILLE DE BRUXELLES

# PLAN COMMUNAL DE DEVELOPPEMENT

PROJET DE PLAN

SYNTHESE DES POLITIQUES



BRUSSELS HOOFDSTEDELIJK GEWEST

STAD BRUSSEL

# GEMEENTELIJK ONTWIKKELINGSPLAN

PLANONTWERP

BELEIDSYNTHESE

**Proposition de spécialisation  
des voiries existantes et futures**

10

**Voorstel voor de categorisering  
van de bestaande en geplande wegen**

## LEGENDE

Limite communale		Gemeentegrens
Limite régionale		Gewestgrens
Réseau viaire		Wegennet

### Routes

Autoroute



Voirie métropolitaine



Voirie principale



Voirie interquartier



Collecteur de quartier



Voirie de desserte locale



Zone principalement piétonne



Zone 30  
PCD Pentagone



### Wegen

Autosnelweg

Grootstedelijke weg

Hoofdweg

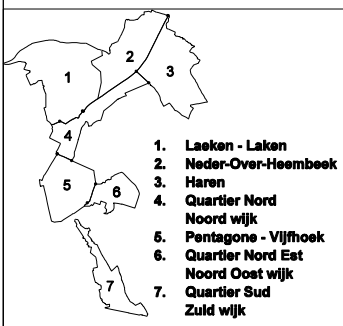
Interwijkenweg

wijkverzamelweg

Lokale ontsluitingsweg

Prioritair voetgangersgebied

Zone 30  
GMP Vijfhoek



AUTEUR DE PROJET - ONTWERPER

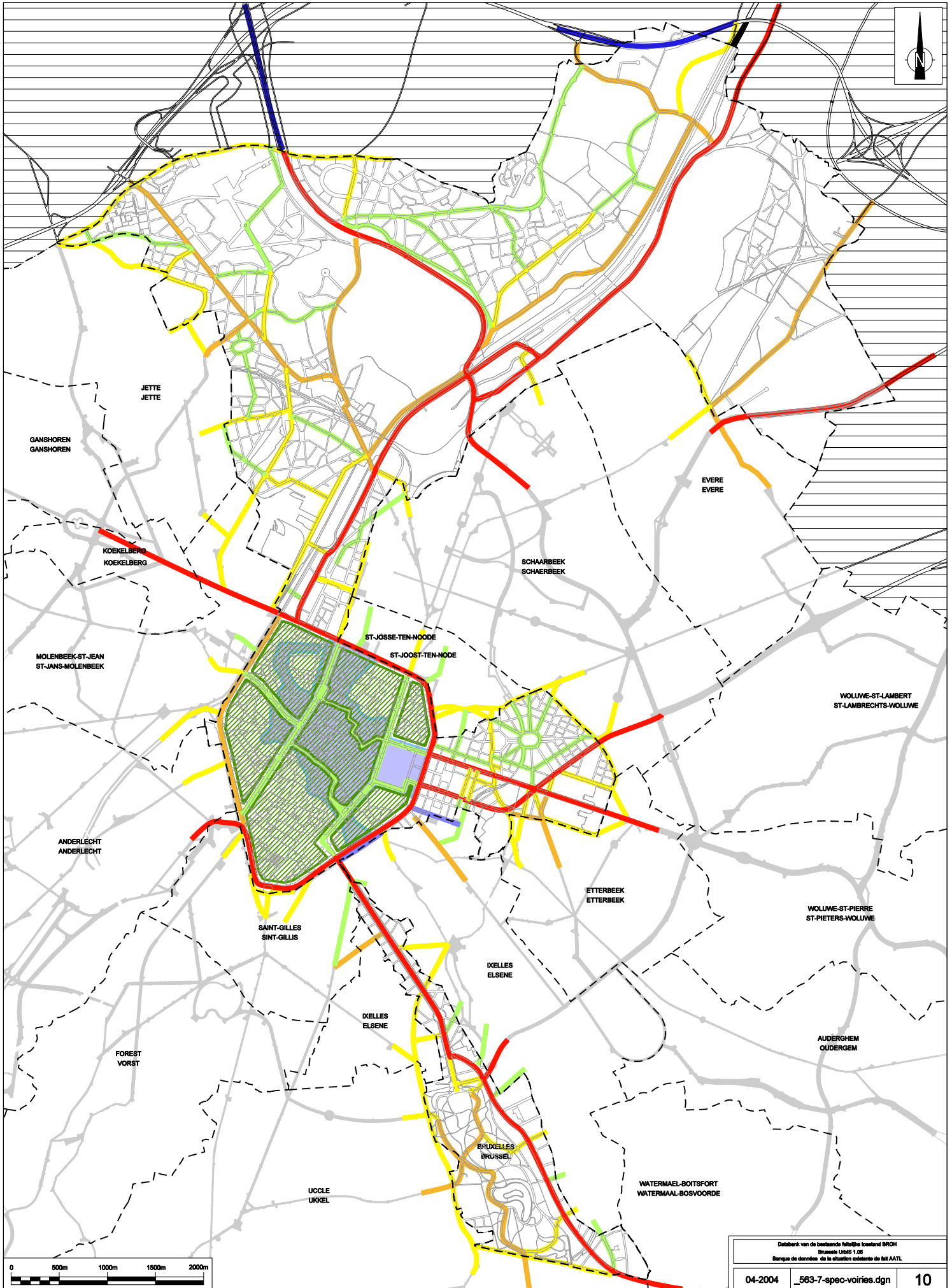
**agora**  
ETUDES

urbanisme  
environnement  
territoire  
déplacements  
rénovation  
espace public

31 rue du Chêne 1050 Bruxelles  
Téléphone: 02 719 22 75  
www.agora-studies.be

Bureaux d'études - Studiebureaus

**A.C.P. GROUP  
COOPARCH-RU  
DELEGATION PENTAGONE  
GROEP PLANNING**



REGION DE BRUXELLES-CAPITALE

VILLE DE BRUXELLES

# PLAN COMMUNAL DE DEVELOPPEMENT

PROJET DE PLAN

SYNTHÈSE DES POLITIQUES

BRUSSELS HOOFDSTEDELIJK GEWEST

STAD BRUSSEL

# GEMEENTELIJK ONTWIKKELINGSPLAN

PLANONTWERP

BELEIDSYNTHESE



## Réseaux majeurs de transports motorisés à l'horizon 2010

11

## Hoofdnetwerken voor gemotoriseerd verkeer op horizon 2010

### LEGENDE

Limite communale  Gemeentegrens

Limite régionale  Gewestsgrens

Réseau viaire  Wegennet

Transports publics Openbaar vervoer

Relations ferroviaires internationales  Internationaal treinverkeer

Relations ferroviaires IC/IR  IC/IR Treinverkeer

Réseau express régional  GEN gewestelijk express net

Méto/Pré-méto  Metro/Pre-metro

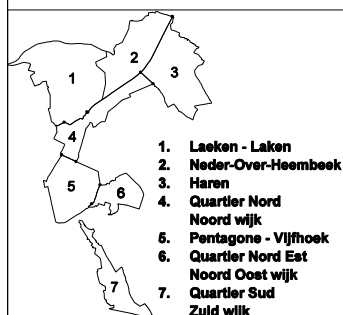
Principaux noeuds de correspondances  Voornaamste aansluitingspolen

Routes Wegen

Autoroutes et échangeurs séparés  Autosnelwegen met gescheiden knooppunten

Voiries métropolitaines et échangeurs séparés  Grootstedelijke wegen met gescheiden knooppunten

Voiries principales  Hoofdwegen



AUTEUR DE PROJET - ONTWERPER

**agora**  
ETUDES

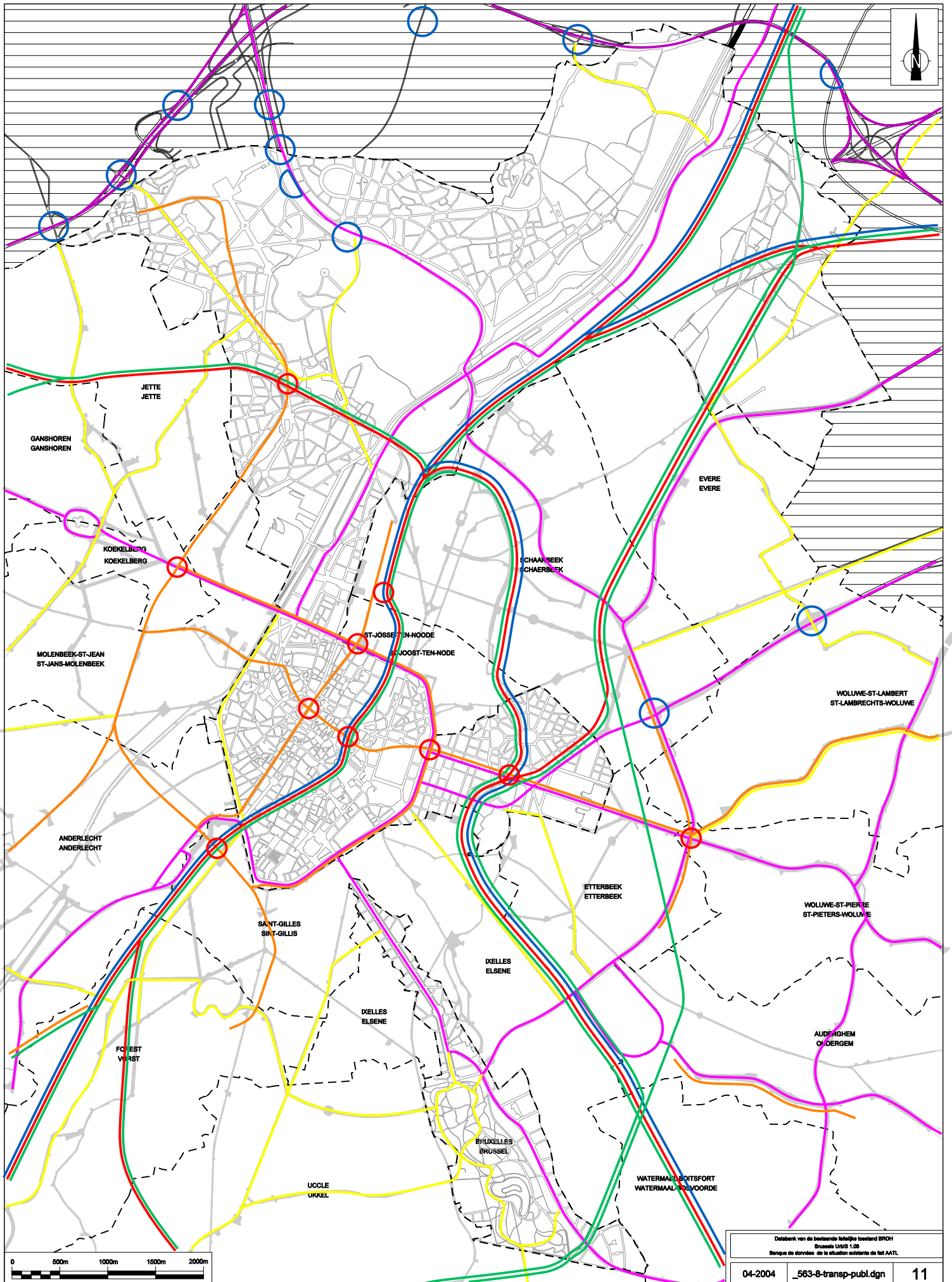
urbanisme  
environnement  
territoire  
déplacements  
rénovation  
espace public

10 rue de Clèves, 1050 Brussels  
T: +32 273 11 35 F: +32 273 21 75  
agora@agora-studio.be

Bureaux d'études - Studiebureaus

**A.C.P. GROUP  
COOPARCH-RU  
DELEGATION PENTAGONE  
GROEP PLANNING**





REGION DE BRUXELLES-CAPITALE

VILLE DE BRUXELLES

# PLAN COMMUNAL DE DEVELOPPEMENT

PROJET DE PLAN

SYNTHESE DES POLITIQUES



BRUSSELS HOOFDSTEDELIJK GEWEST

STAD BRUSSEL

# GEMEENTELIJK ONTWIKKELINGSPLAN

PLANONTWERP

BELEIDSYNTHESE

Politique en matière de planification communale

12

Beleid van gemeentelijke planning

## LEGENDE

Limite communale



Gemeentegrens

Limite régionale



Gewestgrens

Réseau viaire



Wegennet

PPAS à modifier ou à abroger



Te wijzigen of te heffen BBP

PPAS dont le Dossier de Base a été approuvé



BBP waarvan het basisdossier goedgekeurd werd

PPAS à l'étude ou projet d'élaboration

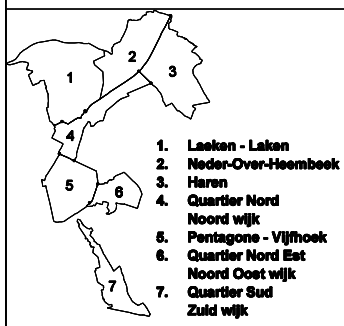


BBP ter studie of ontwerp van opmaking

Règlement zoné à établir



Te stellen zonale verordening



1. Laeken - Laken
2. Neder-Over-Heembeek
3. Haren
4. Quartier Nord
5. Pentagone - Vijfhoek
6. Quartier Nord Est
7. Quartier Sud

AUTEUR DE PROJET - ONTWERPER

**agora**  
ETUDES

urbanisme  
environnement  
territoire  
déplacements  
rénovation  
espace public

Bureaux d'études - Studiebureaus

A.C.P. GROUP  
COOPARCH-RU  
DELEGATION PENTAGONE  
GROEP PLANNING

11 rue de la Sabotterie, 1050 Brussels  
T: 02 772 13 28 F: 02 772 13 79  
agora@agora-studies.be

